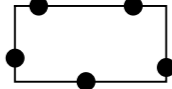




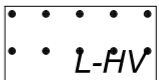
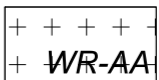

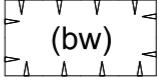



Plangebied
 Grens van het bestemmingsplangebied

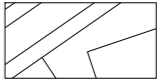
Bestemmingen

-  **AW-L** Agrarisch met waarden - Landschap
-  **G-L** Groen - Landschapselement
-  **N** Natuur
-  **WA** Water
-  **W** Wonen
-  **L-FHV** Leiding - Hoogspanningsverbinding
-  **WR-AA** Waarde - Archeologisch aandachtsgebied

Aanduidingen

-  reconstructiewetzone - extensiveringsgebied
-  **(bw)** bedrijfswoning
-  bouwvlak

Verklaringen

-  Bestaande bebouwing en kadastrale ondergrond



Gemeente Eersel
 Bestemmingsplan 'Koppelen 16'
 Verbeelding

IDN: NL.IMRO.0770.PBP/Koppelen160014-vast		 A3 schaal 1:2500
Getekend door: Crotec	Datum: juni 2011	
Vaststelling: 30 juni 2011	Tekeningnummer: TEK03-WVL00002-01A	
CROONEN ADVISEURS ruimtelijke vormgeving & ordening		
Hoff van Holtstraat 7 T (073) 523 39 00 KvK 17105532	5243 SR Rosmalen F (073) 523 39 99	Postbus 435 5240 AK Rosmalen E info@croonen.nl www.croonenadviseurs.nl